



























-  - hranice pozemku KN
-  - hranice pozemku KN vnitřní
-  - věcné břemeno
-  - el.komunikace (CETIN, a.s.)
-  - vedení NN (ČEZ Distribuce, a.s.)
-  - plynovod STL (GasNET, s.r.o.)
-  - plynovod STL - rušené potrubí
-  - plynovod NTL
-  - vodovod (VODASOK s.r.o.)
-  - kanalizace (VODASOK s.r.o.)
-  - hrana komunikace (zpevněné)
-  - hrana komunikace (nezpevněné)
-  - hrana nových zpevněných ploch
-  - hranice materiálu zpevněných ploch
-  - hranice řešeného území

- | | |
|---|---|
|  | - zastavěná plocha / opěrná zídka (nové) |
|  | - zastavěná plocha / opěrná zídka (stávající) |
|  | - zpevněná plocha pro vozidla (betonová dlažba) |
|  | - zpevněná plocha pro vozidla (zatravnovací tvárnice) |
|  | - zpevněná plocha pro pěší (betonová dlažba) |
|  | - zpevněná plocha pro pěší (mlatová cesta) |
|  | - zastavěná plocha stavby |
|  | - místní komunikace (zpevněné) - asfalt |
|  | - místní komunikace (nezpevněné) |
|  | - vodní tok |

$$\pm 0,000 = 592,000 \text{ m.n.m.}$$

PROJEKTANT Josef Nevečeřal, Západní 2005/30, 358 01 Kraslice, tel.: 777 765 673		ZODPOVĚDNÝ PROJEKTANT Josef Nevečeřal, Západní 2005/30, 358 01 Kraslice; ČKAIT 0301436		PROJEKČNÍ KANCELÁŘ  NEJVEČERÁL JOSEF Josef Nevečeřal - NEJ Projekt tel.: 777 765 673 e-mail: info@nejprojekt.cz web: www.nejprojekt.cz	
INVESTOR Obec Stříbrná; IČ: 00259616 Stříbrná čp.670, 358 01 Stříbrná				Západní 2005/30, 358 01 Kraslice, ČESKÁ REPUBLIKA IČ: 03139441; DIČ: CZ8507052389	
PROFESE Situace					
Název akce: <div style="text-align: center;"> Revitalizace návsi v obci Stříbrná k.ú Stříbrná - </div>				FORMÁT	A2 (4 x A4)
				DATUM	leden 2024
				STUPEŇ	DŮR+DSP
				Č. ZAKÁZKY	52 09/2022
Situace ortofoto				MĚŘÍTKO 1:200	Č. VÝKRESU C.3

1.verze, změna č.1: tisk 23.07.2024